
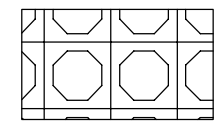

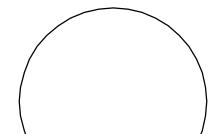
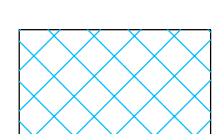
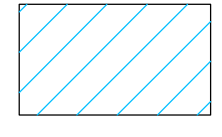
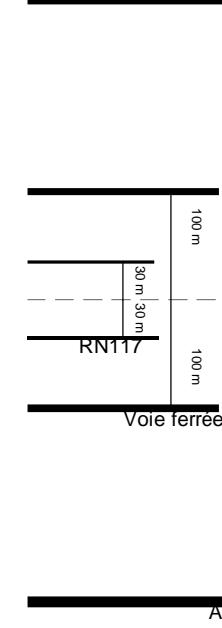




-  **UA** Limite et intitulé de zone
-  Espace boisé classé
-  Emplacement réservé pour la réalisation d'ouvrages publics, installation d'intérêt général, espaces verts, voies ou passages publics à créer (voir liste)
-  Périmètre de protection de 395 m autour du site ANTARGAZ, soumis à l'arrêté préfectoral du 19/02/1990, modifié le 17/05/1990
-  Zone inondable D.I.R.E.N (Crue très fréquente à fréquente)
-  Zone inondable D.I.R.E.N (Crue exceptionnelle)
- 
Zone de bruit définie par l'arrêté préfectoral du 26 Juillet 2000, soumise à des exigences d'isolement acoustique
-  Eléments paysagers remarquables (Cèdres) (L.123-1-5-7')



Elaboration	approuvée le 30 mai 2007
1ère modification	approuvée le 22 mai 2008
2ème modification	approuvée le 9 décembre 2010
1ère modification simplifiée	approuvée le 13 janvier 2011

3ème modification
Approuvée le 4 août 2011

HAUTE-GARONNE
COMMUNE DE BOUSSENS

PLAN LOCAL D'URBANISME
3ème Modification

4.1.2 M3 - REGLEMENT
GRAPHIQUE
Zones urbanisées - Echelle : 1/2500

Maître d'oeuvre	atelier urbain SEGUI & COLOMB Sarl d'architecture
	23 Impasse des Bons Amis 31200 TOULOUSE 05 61 11 88 57 atelierurbain@free.fr